




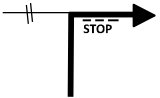

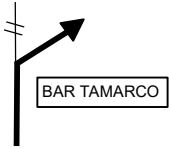





SECCIÓN	SECTOR	VEL. PROMEDIOS REGULARIDAD	DISTANCIA TOTAL	TIEMPO A INVERTIR	
			7,488	0:12:23	
T.R.		PROMEDIO SECTOR	CALIBRACIÓN		
		36,30			
DISTANCIA TOTAL	DISTANCIA PARCIAL		INFORMACIÓN	KM. REGRES.	
<p>SE LLEGA POR TF13. UNOS 930 m DESPUÉS DE LA ENTRADA DE TEGUESTE GIRAR A LA IZQUIERDA EN CRUCE SIN SEÑALIZAR POR EL ANTIGUO BAR LOS VOLCANES.</p> <p>CIRCULAR HASTA POSTE DE MADERA ANTES ENTRADA CASA</p> 					
1	0,000 0,00	0,000 0,00	00:00,0 	CRTA. EL LOMO  SALIDA EN POSTE DE MADERA	7,488
2	1,528 0,95	1,528 0,95	03:03,4 	CRTA. EL LOMO 	5,960
3	3,821 2,37	2,293 1,42	07:21,3 	CRTA. EL LOMO  STOP EN EL SUELO CRTA. EL LOMO x TF 154	3,667
4	7,108 4,41	3,287 2,04	11:27,8 	TF 154  TF 154 x CALLE	0,380
5	7,488 4,65	0,380 0,24	12:22,6 	CALLE  META EN POSTE MADERA ANTES DE CRUCE	0,000