
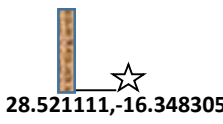

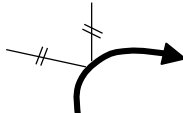

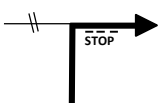

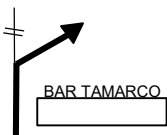

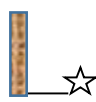



	SECCIÓN	SECTOR	VEL. PROMEDIOS REGULARIDAD	DISTANCIA TOTAL	TIEMPO A INVERTIR
				7,488	0:12:23
	T.R.		PROMEDIO SECTOR	CALIBRACIÓN	
			36,30		
DISTANCIA TOTAL	DIST. PARCIAL	INFORMACIÓN		KM. REGRES.	
<p>SE LLEGA POR TF13. UNOS 950 m DESPUÉS DE LA ENTRADA DE TEGUESTE GIRAR A LA IZQUIERDA EN CRUCE SIN SEÑALIZAR POR EL ANTIGUO BAR LOS VOLCANES.</p>  <p>CIRCULAR HASTA POSTE DE MADERA ANTES ENTRADA CASA</p>					
			00:00,0	CRTA. EL LOMO	
	0,000	0,000			
1	0,00	0,00		SALIDA EN POSTE DE MADERA	7,488
			03:03,4	CRTA. EL LOMO	
	1,528	1,528			
2	0,95	0,95			5,960
			07:21,3	CRTA. EL LOMO	
	3,821	2,293			
3	2,37	1,42		STOP EN EL SUELO CRTA. EL LOMO X TF 154	3,667
			11:27,8	TF 154	
	7,108	3,287			
4	4,41	2,04		TF 154 x CALLE	0,380
			12:22,6	CALLE	
	7,488	0,380			
5	4,65	0,24		META EN POSTE MADERA ANTES DE CRUCE	0,000