








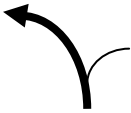





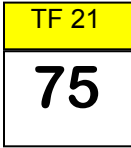
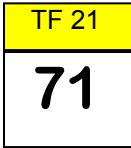


	SECCIÓN	SECTOR	VEL. PROMEDIOS REGULARIDAD	DISTANCIA TOTAL	TIEMPO A INVERTIR
				6,136	
	P.R.			CRUZ DE TEA 1	
	DISTANCIA TOTAL	DISTANCIA PARCIAL	DIRECCIÓN	INFORMACIÓN	KM. REGRES.
1	0,000	0,000	TF64 S. Isidro-Granadilla SALIDA EN TF64 SEÑAL AL REVÉS FRENTE SERVICIO MUNICIPAL DE AGUAS DE GRANADILLA	EN SEÑAL AL REVÉS 	6,136
2	1,650 1,025	1,650 1,025	TF64 x TF28  STOP en el suelo	DIRECCIÓN VILAFLOR / SAN MIGUEL 	4,486
3	1,754 1,089	0,104 0,064	TF28 x TF21 	DIRECCIÓN VILAFLOR / EL TEIDE 	4,382
4	4,772 2,964	3,018 1,875	TF21 x C/ Los Zurrones 	DIRECCIÓN CRUZ DE TEA 	1,364
5	5,452 3,386	0,680 0,422	C/ Zurrones x C/ Cumbritas 	CNO. VECINAL x CNO. VECINAL 	0,684
6	6,136 3,811	0,684 0,425	C/ Las Cumbritas POSTE DE MADERA FRENTE CASA NARANJA CON LETRERO DE "CALLE LAS CUMBRITAS" FIN TRAMO CALIBRACIÓN		0,000

	SECCIÓN	SECTOR	VEL. PROMEDIOS REGULARIDAD	DISTANCIA TOTAL	TIEMPO A INVERTIR
	P.R.			7,556	
				CRUZ DE TEA 2	
	DISTANCIA TOTAL	DISTANCIA PARCIAL	DIRECCIÓN	INFORMACIÓN	KM. REGRES.
1	0,000	0,000	C/ Las Cumbritas x TF21 EN 2º SOPORTE DE LA SEÑAL "CRUZ DE TEA" EN EL CRUCE CON LA TF21 GIRAR A LA DERECHA	DIRECCIÓN VILAFLO 	7,556
2	3,704 2,301	3,704 2,301	TF21 SEGUIR SIEMPRE EN TF21		3,852
3	7,556 4,693	3,852 2,392	TF21 (UN POCO MÁS ARRIBA HAY UNA EXPLANADA EN LA QUE SE PUEDE APARACAR) FIN TRAMO CALIBRACIÓN		0,000