





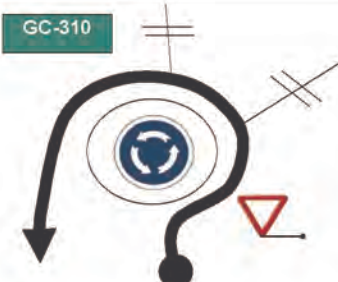

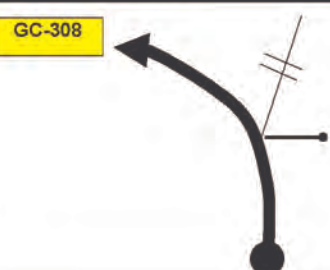

II Clásica Norte

2013

VILLA DE LOS REALEJOS

TROFEO SAN JUAN DE LA RAMBLA

15 y 16 de Marzo

DESCRIPCIÓN		La prueba de calibración transcurre en la carretera GC-308 desde San Lorenzo hasta la GC-310 por La Calzada y regreso nuevamente por la GC-310, desde la casa del Gallo hasta nuevamente el barrio de San Lorenzo.		
PREUBA CALIBRACIÓN I		UBICACIÓN	DISTANCIA TOTAL	
		SAN LORENZO-LA CALZADA-SAN LORENZO	11,027	
DISTANCIA TOTAL	DISTANCIA PARCIAL	DIRECCIÓN	INFORMACIÓN	Regres. Km.
0,000			SALIDA: EN LA SEÑAL VERTICAL DE CEDA AL PASO QUE ESTA A LA SALIDA DEL APARCAMIENTO PÚBLICO ANTES DE INCORPORARSE A LA ROTONDA. SALIR A LA IZQUIERDA POR LA GC-308 HACIA TAFIRA. BORDEAR POR EL CARRIL EXTERIOR	11,027
1				
				
				
2				
			 BORDEAR LA ROTONDA A 1 METRO DEL INTERIOR	
3				
				
4				
				P & F
				PÁGINA N°
				1



Excmo. Ayuntamiento de
LOS REALEJOS



Concejalía de
deportes

TENERIFE
HISTORIC TEAM



AYUNTAMIENTO DE LA VILLA DE
**SAN JUAN DE
LA RAMBLA**

RACE

RACT

II Clásica Norte 2013 VILLA DE LOS REALEJOS TROFEO SAN JUAN DE LA RAMBLA 15 y 16 de Marzo

DESCRIPCIÓN La prueba de calibración transcurre en la carretera GC-308 desde San Lorenzo hasta la GC-310 por La Calzada y regreso nuevamente por la GC-310, desde la casa del Gallo hasta nuevamente el barrio de San Lorenzo.

11,027		FIN TRAMO CALIBRACIÓN: EN LA LÍNEA DE DETECCIÓN DE PASO PEATONES A LA ENTRADA DEL APARCAMIENTO PÚBLICO DEL PUEBLO DE SAN LORENZO	0,000
--------	---	--	-------



P & F

PÁGINA N°

2